



Ostrý, foto Claus Wietek

Hraniční hora Ostrý se nachází na severozápadním okraji Královského Hvozdu (*Könisches Gebirge*), cca 4 km od obce Hamry.

Je tvořena dvěma dominantními vrcholy vzdálenými od sebe vzdušnou čarou cca 530 m. Oba se nachází na bavorské straně hranice. Vyšší vrchol, Velký Ostrý, něm. *Großer Osser*, dosahuje výšky 1 292,7 m n. m. Nižší, vedlejší vrchol zvaný Malý Ostrý, něm. *Kleiner Osser*, je vysoký 1 266 m n. m. Nejvyšší bod na českém území měří 1 280 m.

V dobových materiálech nacházíme pro tento horský vrchol české názvy Jezerní hora, Ostrá, Kravaňská hora, Srní nebo lidový název Prsa Matky Boží. Na bavorské straně je to *Ozzer*, *Ossa*, *Obzer*, *Osserberg* nebo také název *Brüste der Mutter Gottes*.

Ostrý se svým nejbližším okolím je považován za jednu z nejkrásnějších šumavských hor. Obyvatelé příhraničního regionu Lamer Winkel (Lam, Lohberg, Arrach) jej nazývají *Matterhornem Šumavy*. Pro obec Lam je horou domovskou.

Z české strany je v současné době značený výstup na Ostrý z obce Hamry (*Hammern*), na bavorské straně existuje více míst s různou obtížností výstupu. Standardním výchozím místem je známé parkoviště *Auf dem Sattel* (933 m n. m.) poblíže obce Lambach.

Cílem cest na Ostrý jsou při dobré viditelnosti nezapomenutelné pohledy z vrcholu do bavorské a české krajiny a také významná turistická chata s restaurací *Osserschutzhaus – Haus Willmann* s více než stoletou historií. Objekt dodnes náleží do majetku spolku *Bayerischer Wald Verein* z Lamu, který jej pronajímá.


Koncem 13. stol. byl na vrcholu vystavěn hrádek s půdorysem 30 × 30 m. Potvrdily to objevené zbytky zdíva, četné archeologické nálezy a mapy ze 16. stol. Existence hradu však není s jistotou doložena.

První jednoduchý dřevěný objekt se šindelovou střechou vznikl na Ostrém v roce 1885. Pozemek ke stavbě poskytl statkář a podnikatel ve sklářství Konstantin Willmann. V roce 1961 ho jeho syn Albert Willmann věnoval spolku *Waldverein*. Tato jednoduchá útulna zajišťovala nejnútnejší přístřeší pro cca 30 osob. O 12 let později poskytovala ubytování a stravu pro šest osob. K jejímu vysvěcení a tím k uvedení do provozu došlo 15. 8. 1897.


Prvním nájemcem objektu v letech 1897–1910 se stal Johann Denkscherz z Hamrů. V této době došlo k přístavbě kuchyně (1901) a k rozšíření ubytovacích prostor pro 15 osob (1907).

Po dobu dalších 26 let (1911–1937) měli chatu v pronájmu Josef Huber a Josefa Huberová z Lamu. Dosud nejdéle (1955–2001) v pronájmu měli chatu Franz a Betty Kamlovi s jejich synem Siegfriedem.


Na počátku 30. let 20. stol. vzrůstá intenzivně zájem turistů o horu Ostrý. Kdo tehdy zavítal do bavorské obce Lam, nemohl nenavštívit tento šumavský vrchol. Proto logicky v té době dochází k dalším nutným stavebním úpravám chaty, která nabývá postupně podoby, jak ji známe ze současné doby.



Vrcholy Ostrého, foto Claus Wietek



Chata na Ostrém, foto Claus Wietek



Ostrý, foto Claus Wietek

Největší modernizací ve své historii chata prošla v letech 1997–98. Její další provoz si vynutil splnit velmi přísné ekologické a hygienické požadavky EU. Velkou zásluhu na současném vybavení a technickém stavu má tehdejší předseda Spolku *Bayerischer Wald Verein*, Sektion Lam, Arch. Norbert Lemberger (1943–2010).

Chata na Ostrém je zajímavá také tím, že její terasou prochází česko-německá hranice. Kromě ubytovacích a stravovacích možností (pivo *Osser*) má společenskou místnost, která nese jméno německy píšícího spisovatele a básníka Hanse Watzlika (1879–1948), učitele na měšťanské škole v Nýrsku, rodáka z Dolního Dvořiště. Za jeho pobytu v Nýrsku vznikla jeho první knižní novela *Im Ring des Ossers* (1913), v českém překladu *Pod Ostrým*.

Pod vrcholem Velkého Ostrého, na jižní skále, se nachází pamětní deska věnovaná H. Watzlikovi. Jejím autorem je Leopold Hafner.

Na západním svahu V. Ostrého je obelisk připomínající ničivý orkán *Kyrrill* v roce 2007.

Kámen dotyku – *Berührstein*, projekt přeshraničního Akčního sdružení Královský Hvozď českých a bavorských obcí sdružených kolem Ostrého, symbolizuje přeshraniční spolupráci. Autorem projektu je německý výtvarník Alois Öllinger (1953) z Kötztingu.

V roce 1986 spolek *Bayerischer Wald Verein*, Sektion Lam, dal postavit v sedle na úbočí Malého Ostrého Králováckou dřevěnou kapličku se zvoničkou. Její zvon byl symbolicky odlit v Čechách. Poblíže tohoto místa se nachází historický hraniční kámen z roku 1756 s erby Čech a Bavorska. Každý rok první neděli v srpnu se koná na Ostrém tradiční pouť (*Osserkirchweih*) se mší věnovaná vzpomínce na zesnulé členy lesního spolku a původní obyvatel Královského Hvozdu.

V sedle na bavorské straně se také nachází *Bergwacht Bayern ZSA*, středisko Záchranné horské služby s heliportem.

Text: Ing. Josef Růžička, NS-Hamry-Ostry@email.cz
Zpracování: Kolář & Kutálek grafické studio



Královácká dřevěná kaplička se zvoničkou (1986) na úbočí Malého Ostrého, foto Claus Wietek

